A DESZKI HOLT-MAROS TÁJVIZSGÁLATA ÉS ÉRTÉKELÉSE

szakdolgozat 2024

A szakdolgozatom a Deszki Holt-Maros medreit és annak környezetét vizsgálja. Általánosan elmondható hogy ez a gazdag történelmi múlttal rendelkező település tervei közé vette a múltjában nagy jelentőséggel rendelkező holtág rehabilitálását.

Ezen cél lehet a település reagálása az országos célként megfogalmazott víziturizmus fejlesztési tervekre. Ezt egyik állomása a 060/17-es telek átt sorolásával jelezre szándékát egy szabadidös és rekreációs terület meg valósítására. Azonban az hogy milyen célt adnak a területnek és a rehabilitálásnak még nem meghatározott. A környezeti tényezők adottak habár látható a csapadék és a víz fokozatos csökkenése. Az általma végzet vizsgálatok alapján nem található olyan társulás mely károsodást szenvedne egy ilyen fajta projektben. Ebből kifolyólag el lehet vinni környezet védelmi irányba valamint turisztikai irányba, vagy akár ötvözve is azt. Nagyban befolyásolja a rehabilitáció mikéntjét, hogy egyes szakasziikat mekkora átmerővel valósítanak meg. Az általam felvázolt lehetőség a növényzet széléig tart, jóval nagyobb, mint a korábbi folyó meder szélesége. Valamint szintén kérdéses hogy a település mit kezd a jelenleg inaktív bánya területekkel. A legnagyobb problémát a víz utánpótlás jelenti a területen az erősödő aszály és a csökkenő talajvíz álandó konfliktust okoz a gazdálkodóknak és a holtágnak egyaránt. Ezen megoldásra azonban a környéken több példát is prezentált az Alsó-Tisza-vidéki Vízügyi Igazgatóság. A 2000-res évek elején rehabilitál Újszegedi Holt-Maros valamint a 2019-2023-ig tartó Gyálai Holt-Tisza kármentesitése során.

Javaslataimmal egy általam idealizált koncepciót vetitek előre mellyel nem csak a megfigyelt problémákra igyekeztem megoldást nyújtani. hanem esetlegesen a mintaterületemen tunyulóan is fejlesztené az oroszág és a település víz megtartását. Ugyan akkor az hogy a település célként fogalmazta meg egy rehabilitáció megvalósítására. Valamint hogy szeretné, hogy újra szerves részét képezze a víz a helyiek életének. Egy olyan irány és szemlélet mely a megvalósítástól fügétlenül követendőnek gondolom.

1-es és 2-es tó (saját fénykép)

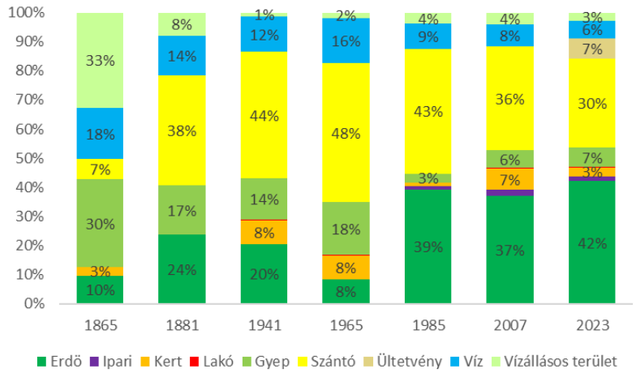

Terület hasznositási változások (saját szerkesztés)

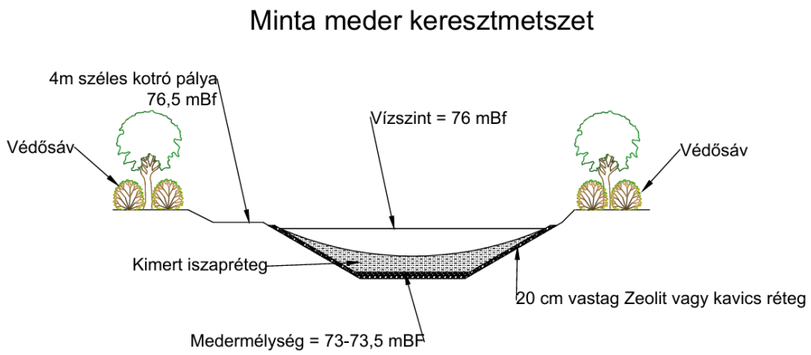

Minta meder keresztmetszet (saját szerkesztés)

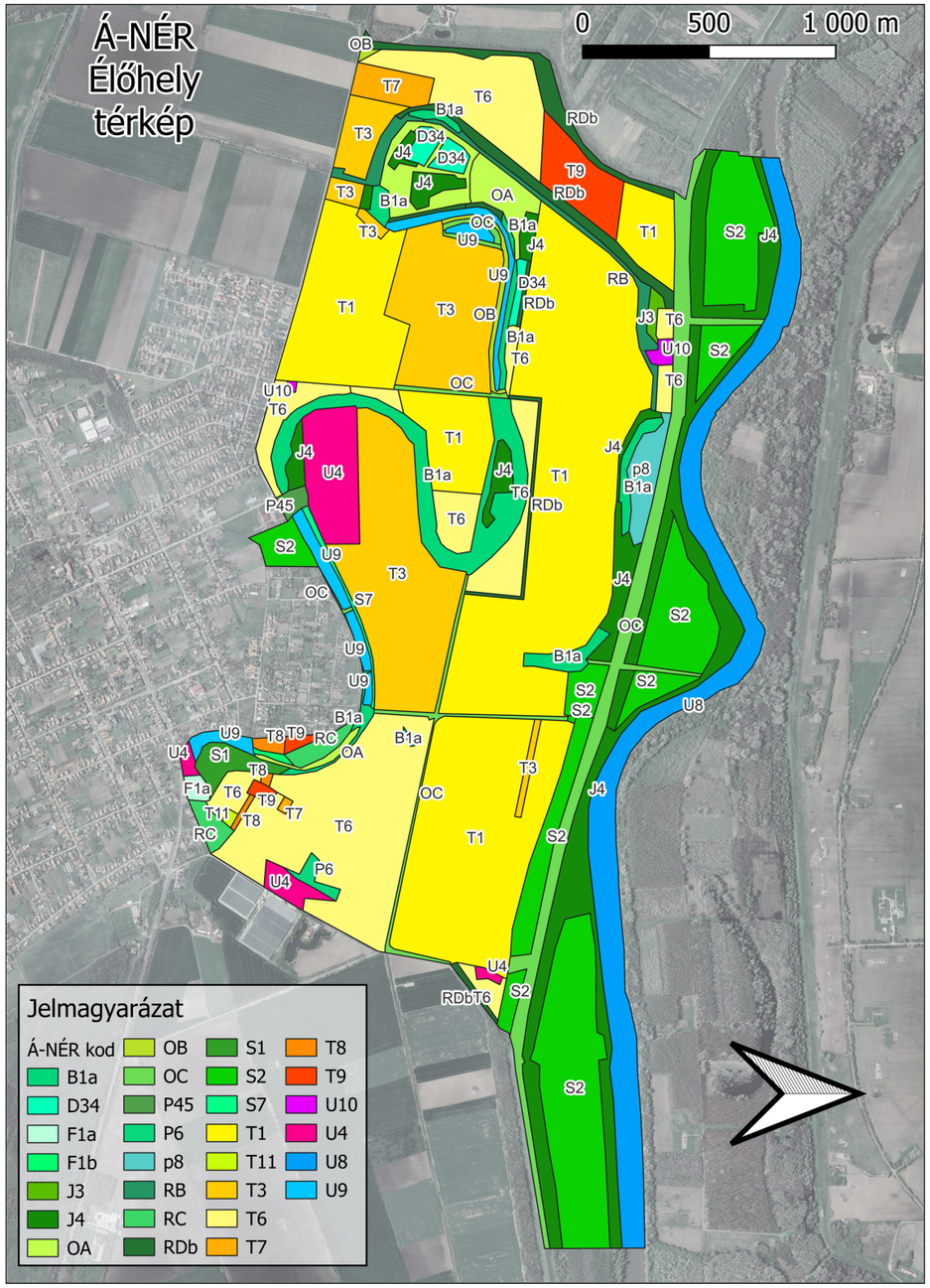

Á-NÉR Élöhely térkép (saját szerkesztés)

HEGEDŰS ZOLTÁN

Zolahege@gmail.com

KONZULENS: DR. NÁDASY LÁSZLÓ ZOLTÁN

TÁJVÉDELMI ÉS TÁJREHABILITÁCIÓS TANSZÉK

MATE
MAGYAR AGRÁR- ÉS ÉLETTUDOMÁNYI EGYETEM

Tájépítészeti, Településtervezési és Díszkertészeti Intézet